GARMIN

nüvi® 30/40/50
– användarhandbok

Augusti 2011

190-01336-39_0A

Tryckt i Taiwan

© 2011 Garmin Ltd. eller dess dotterbolag

Med ensamrätt. Om inget annat uttryckligen anges i detta dokument, får ingen del av denna handbok reproduceras, kopieras, överföras, spridas, hämtas eller lagras i något lagringsmedium i något som helst syfte utan föregående uttryckligt skriftligt tillstånd från Garmin. Garmin beviljar härmed tillstånd att ladda ned en enstaka kopia av denna handbok till en hårddisk eller annat elektroniskt lagringsmedium för visning, samt för utskrift av en kopia av handboken eller av eventuell revidering av den, under förutsättning att en sådan elektronisk eller utskriven kopia av handboken innehåller hela copyrightredogörelsens text och även under förutsättning att all obehörig kommersiell distribution av handboken eller eventuell revidering av den är strängt förbjuden.

Informationen i detta dokument kan ändras utan förvarning. Garmin förbehåller sig rätten att ändra eller förbättra sina produkter och att förändra innehållet utan skyldighet att meddela någon person eller organisation om sådana ändringar eller förbättringar. Besök Garmins webbplats (www.garmin.com) för aktuella uppdateringar och tilläggsinformation om användning och drift av denna och andra produkter från Garmin.

МП02

Innehållsförteckning

Komma igång 1
Montera enheten 1
Om minSida 2
Stänga av enheten 4

Söka efter platser 5
Om Intressanta platser 6
Spara en hemposition 7
Platssökning 7
Använda platskartan 9
Favoriter 10

Kartsidor 12
Följa en personbilsrutt 12
Kartsidor 14

Datahantering 16
Filtyper 16
Om minneskort 17
Överföra filer från datorn 17
Ta bort filer 18

Anpassa enheten 18
Systeminställningar 18
Navigeringsinställningar 19
Skärminställningar 19
Tidsinställningar 19
Språkinställningar 19
Kartinställningar 20
Inställningar för larmade positioner 20
Återställa inställningarna 21

Bilaga 21
Sköta om enheten 21
Radera användardata 22
Byta säkring i 12-voltsströmkabeln för fordon 23
Ta bort enheten, vaggan och fästet 23
Om nüMaps Lifetime 24
Fartkameror 24
Köpa tillbehör 24
Kontakta Garmins produktsupport 24
Felsökning 25

Komma igång

⚠ VARNING

Läs guiden *Viktig säkerhets- och produktinformation* som medföljer i produktförpackningen för viktig information om produkten och säkerhet.

1. Anslut enheten till fordonets strömuttag (sidan 1).
2. Montera enheten (sidan 1).
3. Registrera enheten (sidan 3).
4. Kontrollera om det finns uppdateringar.
   - Programvaruuppdateringar (sidan 3).
   - Gratis kartuppdatering (sidan 3).

Montera enheten

⚠ VARNING

Den här produkten innehåller ett litiumjonbatteri. För att minska risken för skador på person eller produkt som orsakas av att batteriet utsätts för extrem värme ska du ta bort enheten från bilen när du går ut eller förvara den skyddad från direkt solljus.

MEDDELANDE

Innan du monterar enheten, vänligen läs i guiden *Viktig säkerhets- och produktinformation* för information om de lagar som gäller för montering på vindruta.

Ladda enheten medan du kör innan du använder den på batteri.

1. Sätt i fordonsströmkabeln ① i USB-porten ② på enheten.
2. Tryck dit sugkoppen ③ på vindrutan.
3. Medan du trycker för du spaken ④ bakåt mot vindrutan.

4 Sätt fast monteringsfästet ⑤ på sugkoppen.

5 Placera underkanten av enheten ⑥ i monteringsfästet.

6 Luta enheten bakåt tills den snäpper på plats.

7 Anslut den andra änden av strömkabeln till en strömkontakt i fordonet.

Söka satelliter

Det kan vara så att enheten behöver fri sikt mot himlen för att hämta satellitsignaler. När staplarna är gröna har satellitsignaler hittats.

Om minSida

Använd minSida för att registrera din enhet, kontrollera om det finns programvaru- och kartuppdateringar, få åtkomst till produkthandböcker och produktsupport m.m.

Ställa in minSida

1 Anslut en USB-kabel ① till mini-USB-porten ② på enheten.

2 Anslut den andra änden av kabeln till en USB-port på datorn.

3 Gå till www.garmin.com/dashboard.

4 Följ instruktionerna på skärmen.

Registrera enheten

1. Från minSida klickar du på **Registrera nu**.
2. Följ instruktionerna på skärmen.
3. Spara inköpskvittot, i original eller kopia, på ett säkert ställe.

Uppdatera programvaran

1. Öppna minSida (sidan 2).
2. Under Programvaruuppdateringar klickar du på **Uppdatera nu**.
3. Följ instruktionerna på skärmen.

nüMaps Guarantee™

Om du registrerar enheten på http://my.garmin.com inom 90 dagar efter att ha tagit emot satellitdata när du kör kan det hända att du får hämta en kostnadsfri kartuppdatering till enheten. Gå till www.garmin.com/numaps för att ta del av villkoren.

Uppdatera kartor

1. Öppna minSida (sidan 2).
2. Registrera enheten (sidan 3).
3. Under Kartuppdateringar klickar du på **Uppdatera nu**.
4. Följ instruktionerna på skärmen.

Hämta användarhandboken

Användarhandboken till enheten finns på Garmins hemsida.

1. Öppna minSida (sidan 2).
2. Klicka på **Manuals** (handböcker).

   En lista över produkthandböcker på flera olika språk visas.
3. Klicka på **Hämta** bredvid den handbok du vill ha.
4. Spara filen på datorn.

Stänga av enheten

1 Tryck på **strömknappen** ①.

2 Välj **Stäng av**.

Återställa enheten

Du kan återställa enheten om den slutar fungera.

Håll **strömknappen** nedtryckt i 10 sekunder.

Ändra skärmens ljusstyrka

1 Välj **Inställningar** > **Skärm** > **Ljusstyrka**.

2 Välj eller .

Ställa in volymen

1 Välj **Volym**.

2 Välj ett alternativ:

- Välj eller .
- Markera kryssrutan **Tyst**.

Ikoner i statusfältet

Statusfältet finns högst upp på huvudmenyn. Ikonerna på statusfältet visar information om enhetens funktioner. Du kan välja vissa ikoner för att ändra inställningar eller för att visa ytterligare information.

	GPS-signalstatus.
9:10	Aktuell tid.
	Batteristatus.

Använda Hjälp

Välj om du vill visa information om hur du använder enheten.

Söka efter hjälpavsnitt

Välj > **Sök**.

Använda skärmknappsatsen

- Håll ned för att snabbt gå tillbaka till huvudmenyn.
- Om du vill se fler alternativ väljer du och .
- Håll och nedtryckta om du vill bläddra snabbare.

Använda skärmknappsatsen

Se "Systeminställningar" för att ändra knappsatslayout (sidan 18).

1 Välj **Vart?** > **Intressanta platser** > **Stava namnet**.

2 Välj ett alternativ.
   - Välj ett tecken på knappsatsen för att ange en bokstav eller en siffra.
   - Välj om du vill lägga till ett mellanslag.
   - Välj för att välja versaler eller gemener.
   - Välj och för att flytta markören.
   - Välj för att ta bort ett tecken.
   - Om du vill rensa hela posten väljer du och håller nedtryckt.
   - Välj **Läge** om du vill välja språkläge för knappsatsen.
   - Välj om du vill ange specialtecken, t.ex. kommateringstecken.

Söka efter platser

Det finns flera sätt att hitta platser.

- Efter kategori (sidan 6)
- Nära en annan plats (sidan 6)
- Genom att stava namnet (sidan 7)
- Efter adress (sidan 8)
- Använda senast hittade platser (sidan 8)
- Använda koordinater (sidan 9)
- Använda kartsidorna (sidan 9)
- Använda Favoriter (sidan 10)

Om Intressanta platser

De detaljerade kartorna i enheten innehåller intressanta platser, t.ex. restauranger, hotell och automatiska tjänster.

Söka efter en intressant plats efter kategori

1. Välj **Vart**? > **Intressanta platser**.
2. Välj en kategori.
3. Om det behövs väljer du en underkategori.
4. Välj en plats.
5. Välj **Kör!**

Sökning inom en kategori

För att begränsa listan med sökresultat kan du söka inom vissa kategorier.

1. Välj **Vart?** > **Intressanta platser**.
2. Välj en kategori.
3. Om det behövs väljer du en underkategori.
4. Välj **Stava**.
5. Ange hela eller en del av namnet.
6. Välj **Klar**.

Söka nära en annan plats

Som standard hittar enheten platser som är närmast din aktuella position. Du kan hitta en plats i närheten av en annan ort eller plats.

1. Välj **Vart?** > **Nära**.
2. Välj ett alternativ och tryck på **OK**.
3. Vid behov väljer du en plats.

Lägga till ett stopp i en rutt

1. Välj **Vart?** när du navigerar en personbilsrutt.
2. Sök efter platsen (sidan 6).
3. Välj **Kör!**
4. Välj **Lägg in som delmål**.

Spara en hemposition

Du kan ange din hemposition för den plats du oftast kör tillbaka till.

1. Välj **Vart?** > **Kör hem**.
2. Välj **Skriv in min adress**, **Använd min aktuella position** eller **Välj från Senast sökta**.

Platsen sparas som "Hem" i Favoriter (sidan 10).

Köra hem

Välj **Vart?** > **Kör hem**.

Ta bort din hemposition

1. Välj **Vart?** > **Favoriter** > **Hem**.
2. Välj pratbubblan.
3. Välj **Ta bort** och sedan **Ja**.

Ändra information om din hemposition

1. Välj **Vart?** > **Favoriter** > **Hem**.
2. Välj pratbubblan.
3. Välj **Ändra**.
4. Ange ändringarna.
5. Välj **Klar**.

Platssökning

Du kan leta efter platser genom att använda skärmknappsatsen, genom att ange platsens adress eller koordinater, bläddra på kartan med mera.

Söka efter en plats genom att bokstavera namnet

1. Välj **Vart?** > **Intressanta platser** > **Stava namnet**.
2. Ange företagets namn eller en typ av verksamhet.

   Du kan t.ex. du skriva "Starbucks" eller "kaffe".
3. Välj **Klar**.
4. Välj en plats.

Söka efter en adress

Obs! Stegens ordningsföljd kan ändras beroende på de kartdata som finns på din enhet.

1. Välj **Vart?** > **Adress**.
2. Om det behövs ändrar du land eller område.
3. Välj ett alternativ:
   - Välj **Stava ort**, ange staden och välj sedan **Klar**.
   - Välj **Söka alla** om du vill söka efter alla orter i delstaten eller provinsen.
4. Ange gatunummer och välj **Klar**.
5. Ange gatunamnet och tryck på **Klar**.
6. Vid behov, välj gatan.
7. Vid behov, välj adressen.

Söka efter en plats genom att bläddra på kartan

1. Välj **Vart?** > **Sök på karta**.
2. Dra kartan för att hitta platsen.
3. Välj platsen.

   En pratbubbla visas för platsen.
4. Välj pratbubblan.

Visa en lista med senast hittade platser

Enheten lagrar de senaste 50 platserna som du hittat.

Välj **Vart?** > **Senast sökta**.

Rensa listan med senast hittade platser

Välj **Vart?** > **Senast sökta** > **Rensa**.

Söka efter en plats med koordinater

Du kan söka efter en plats med hjälp av latitud- och longitud-koordinater. Detta kan vara användbart vid geocaching.

1. Välj **Vart?** > **Koordinater**.
2. Välj vid behov **Format**, välj rätt koordinatformat för den typ av karta som du använder och välj **OK**.
3. Välj latitudkoordinaten.
4. Ange den nya koordinaten och välj **Klar**.
5. Välj longitudkoordinaten.
6. Ange den nya koordinaten och välj **Klar**.
7. Välj **Nästa**.
8. Välj **Kör!**

Använda platskartan

Platskartan visas när du valt en plats i Vart?-menyn.

- Välj ① för att spara platsen i dina Favoriter.
- Välj pratbubblan ② för att se mer information om platsen.
- Välj ③ för att zooma in och ut.
- Välj ④ om du vill skapa en vägbeskrivning till den här platsen.
- Välj och dra ⑤ om du vill återgå till föregående sida.
- Välj ⑥ om du vill se andra delar av kartan.

Visa en rutt på kartan

1 Välj pratbubblan på platskartan.
2 Välj ruttens informationsruta.

Ange en simulerad plats

Om du befinner dig inomhus eller inte kan ta emot satellitsignaler, kan du använda GPS-simulatorn för att ange en simulerad position.

1 Välj **Inställningar** > **System**.
2 Välj **GPS-simulator** > **På** > **OK**.
3 Välj **Vart?** > **Sök på karta** på huvudmenyn.
4 Välj ett område på kartan.
   En pratbubbla visas för platsen.
5 Välj **Ange plats**.

Favoriter

Du kan spara platser i favoriter så att du snabbt kan hitta dem och skapa rutter till dem. Din hemposition sparas också i Favoriter.

Spara din plats i Favoriter

1 Välj fordonsikonen på kartan.
2 Välj **Spara plats**.
3 Ange ett namn och tryck på **Klar**.
4 Välj **OK**.

Platsen sparas i Favoriter.

Spara platser i Favoriter

1 Sök efter platsen (sidan 6).
2 På platskartan väljer du > **Spara** > **OK**.

Söka efter favoriter

1 Välj **Vart?** > **Favoriter**.
2 Om det behövs väljer du en kategori.
3 Välj en sparad plats.

Redigera favoriter

1 Välj **Vart?** > **Favoriter**.
2 Om det behövs väljer du en kategori.
3 Välj en Favorit.
4 Välj pratbubblan.
5 Välj **Ändra**.
6 Välj ett alternativ:
   - Välj **Ändra namn**.
   - Välj **Ändra telefonnummer**.
   - Om du vill tilldela kategorier till Favoriten väljer du **Byt kategorier**.
   - Välj **Byt kartsymbol** för att byta den symbol som används för att märka ut favoriten på kartan.
7 Ändra informationen.
8 Välj **Klar**.

Lägga till en kategori

Du kan lägga till anpassade kategorier för att organisera dina favoriter.

Obs! Kategorier visas på menyn Favoriter sedan du har sparat fler än tolv favoriter.

1 Välj **Vart?** > **Favoriter**.
2 Välj Favoriten.
3 Välj pratbubblan.
4 Välj **Ändra** > **Byt kategorier**.
5 Välj en kategori och sedan **Ny**.

Ta bort favoriter

Obs! Det går inte att återställa borttagna favoriter.

1. Välj **Vart?** > **Favoriter**.
2. Om det behövs väljer du en kategori.
3. Välj Favoriten.
4. Välj pratbubblan.
5. Välj **Ta bort** > **Ja**.

Kartsidor

Följa en personbilsrutt

MEDDELANDE

Fartbegränsningsikonen är endast avsedd som information och ersätter inte förarens ansvar att följa hastighetsbegränsningar och hela tiden köra på ett säkert sätt. Garmin ansvarar inte för några trafikböter eller stämningar som du kan få genom att inte följa alla gällande trafiklagar och skyltar.

Din rutt är markerad med en magentafärgad linje. En målflagga anger din destination.

Medan du kör vägleder enheten dig till destinationen via röstuppmaningar, pilar på kartan och anvisningar överst på kartan. Om du avviker från rutten beräknas en ny rutt och du får en ny vägbeskrivning.

En fartbegränsningsikon som visar aktuell fartbegränsning kan visas när du kör på huvudvägar.

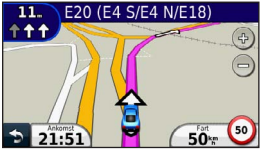

Göra en avstickare

När du navigerar längs en rutt kan du använda avstickare till att undvika hinder framför dig, t.ex. byggplatser.

Obs! Om den rutt du för närvarande använder är det enda rimliga alternativet kan det hända att enheten inte beräknar någon avstickare.

1. När du navigerar längs en rutt trycker du på ↩ för att återgå till huvudmenyn.
2. Välj **Avstickare**.

Stoppa rutten

När du navigerar längs en rutt trycker du på ↩ > **Stopp**.

Navigera fågelvägen

Du kan skapa raka rutter som inte följer vägar.

1. Välj **Inställningar** > **Navigation**.
2. Välj **Ruttpreferenser** > **Fågelvägen** > **OK**.

   Rutten beräknas som en rak linje till platsen.

Ändra kartdatafältet

1. Välj ett datafält på kartan.
2. Välj vilken typ av data du vill visa.
3. Välj **OK**.

Visa aktuell platsinformation

Använd sidan Var är jag? för att visa information om din aktuella position. Det här är en användbar funktion om du behöver tala om för räddningspersonal var du befinner dig.

Välj fordonssymbolen på kartan.

Söka efter närliggande serviceställen

1 Välj fordonsikonen på kartan.

2 Välj **Sjukhus**, **Polis** eller **Bränsle** för att visa närmaste plats i den kategorin.

Kartsidor

Visa trippinformation

På trippinformationssidan visas din aktuella fart samt statistik om resan.

TIPS: Om du stannar ofta bör du inte stänga av enheten så att den mäter den tid som förflutit under resan.

Välj fältet **Fart** på kartan.

Återställa trippinformationen

1 På kartan väljer du fältet **Fart** > **Nollställ**.

2 Välj ett alternativ:

- Välj **Nollställ trippdata** om du vill nollställa informationen i färddatorn.
- Välj **Nollställ maxfart** om du vill nollställa maxfarten.

3 Välj **OK**.

Visa en lista över svängar

När du navigerar längs en rutt kan du visa alla svängar och manövrer för hela rutten och avståndet mellan svängarna.

1 Välj textfältet överst på kartan.

2 Välj en sväng.

Detaljerna för svängen visas. Om tillgänglig, visas en bild av korsningen för korsningar på större vägar.

Visa hela rutten på kartan

1 Välj navigeringsfältet högst upp på kartan under navigering på en personbilsrutt.

2 Välj **Visa kartan**.

Visa nästa sväng

Under navigering på en personbilsrutt visas en förhandsvisning av nästa sväng, filbyte och andra manövrer högst upp till vänster på kartan. Förhandsvisningen omfattar avståndet till svängen eller manövern och den fil du köra i, om tillgängligt.

Välj 80. på kartan.

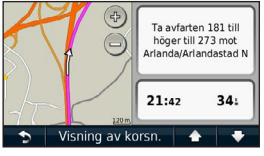

Visa en kommande korsning

Du kan visa korsningar på huvudvägar när du navigerar en personbilsrutt. När du närmar dig en korsning på rutten visas helt kort sidan för korsningen, om den är tillgänglig.

Välj 80 m från kartan för att visa korsningen, om tillgänglig.

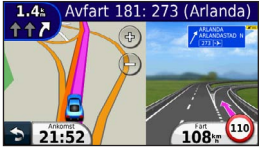

Datahantering

Du kan lagra filer, som JPEG-bildfiler, på enheten. Enheten har en minneskortplats för ytterligare datalagring.

Obs! Enheten är inte kompatibel med Windows® 95, 98, Me, Windows NT® eller Mac® OS 10.3 eller tidigare.

Filtyper

Enheten stöder följande filtyper:

- Kartor och GPX-waypointfiler från MapSource® (sidan 24)
- GPI-filer med egna intressanta platser från Garmin POI Loader (sidan 24)

Om minneskort

Du kan köpa minneskort från en elektronikleverantör eller köpa förinläst Garmin-kartprogramvara (www.garmin.com/trip_planning). Vid sidan av kartor och data kan minneskortet lagra filer som kartor, bilder, geocache-platser, rutter, waypoints och egna intressanta platser.

Installera ett minneskort

Enheten kan använda minnes- eller datakort av typen microSD™ och microSDHC.

Sätt i ett minneskort på rätt plats i enheten.

Överföra filer från datorn

1. Anslut enheten till datorn (sidan 2).

   Enheten och minneskortet visas som flyttbara enheter under Den här datorn om du har Windows eller som en volym på skrivbordet om du har Mac OS.

   Obs! I vissa datorer med flera nätverksenheter kan nüvi-enheter inte visas. Om du vill ha mer information om hur du ansluter diskenheter kan du läsa i hjälpen till operativsystemet.
2. Öppna filläsaren på datorn.
3. Välj filen.
4. Välj **Redigera** > **Kopiera**.
5. Öppna enheten **Garmin** eller minneskortenheten eller -volymen.
6. Välj **Redigera** > **Klistra in**.

   Filen visas i listan med filer i enhetsminnet eller på minneskortet.

Koppla bort USB-kabeln

1. Slutför en åtgärd:
   - För Windows: klicka på utmatningsikonen i systemfältet.
   - För Mac: dra volymikonen till **papperskorgen**.

2 Koppla bort kabeln från datorn.

Ta bort filer

MEDDELANDE

Om du inte är säker på vad en fil används till bör du inte ta bort den. Minnet i enheten innehåller viktiga systemfiler som du inte bör ta bort.

1 Öppna enheten eller volymen **Garmin**.
2 Om det behövs öppnar du en mapp eller volym.
3 Välj filen.
4 Tryck på **Delete** på datorns tangentbord.

Anpassa enheten

1 Välj **Inställningar**.
2 Välj en inställningskategori.
3 Välj inställningen för att ändra den.

Systeminställningar

Välj **Inställningar** > **System**.

- **GPS Simulator** – gör att enheten inte tar emot någon GPS-signal och sparar batteri.
- **Enheter** – anger den måttenhet som ska användas för avstånd.
- **Knappsatslayout** – anger knappsatslayouten.
- **Säkerhetsläge** – avaktiverar alla funktioner som kräver betydande uppmärksamhet och som kan stjäla uppmärksamheten från körningen.
- **Om** – visar nüvi-enhetens versionsnummer för programvaran, ID-nummer för enheten och information om flera andra programfunktioner.

Den här informationen krävs om du vill uppdatera systemprogramvaran eller köpa ytterligare kartdata.

Navigeringsinställningar

Välj **Inställningar** > **Navigation**.

- **Ruttpreferenser** – välj en inställning för beräkning av rutten.
- **Undvikanden** – ange de vägtyper du vill undvika på dina rutter.

Skärminställningar

Välj **Inställningar** > **Skärm**.

- **Färgläge** – ställer in en ljus bakgrund (**Dag**), en mörk bakgrund (**Natt**) eller växlar automatiskt mellan de två alternativen utifrån tiderna för soluppgång och solnedgång för din aktuella position (**Auto**).
- **Skärmbild** – ta en bild av enhetens skärm. Skärmbilderna sparas i mappen **Screenshot** på enheten.
- **Ljusstyrka** – ändrar skärmens ljusstyrka. Om du minskar ljusstyrkan kan du spara på batterierna.

Tidsinställningar

Välj **Inställningar** > **Tid**.

- **Tidsformat** – välj 12-timmars-, 24-timmars- eller UTC-tidsformat.
- **Aktuell tid** – ställ in tiden manuellt på nüvi-enheten. Välj **Automatisk** om du vill att nüvi-enheten ska ställa in tiden baserat på din plats.

Språkinställningar

Välj **Inställningar** > **Språk**.

- **Röstspråk** – anger språk för röstmeddelanden.
- **Textspråk** – anger språk för den text som visas på skärmen.

Obs! Att textspråket ändras innebär inte att språket i data som användaren lagt in ändras.

- **Knappsats** – anger språk för knappsatsen.

Kartinställningar

Välj **Inställningar** > **Karta**.

- **Kartinfo** – justerar hur mycket detaljer som ska visas på kartan. Om du visar kartan med hög detaljrikedom ritas den om långsammare.
- **Kartbild** – välj ett kartperspektiv.
  - **Kurs upp** – visa en 2D-karta med färdriktningen överst.
  - **Norr upp** – visa en 2D-karta med norr överst.
  - **3D** – visar karta tredimensionellt med Kurs upp.
- **Fordon** – om du vill ändra den ikon som används till att visa din position på kartan trycker du på **Byt**. Hämta fler fordonsikoner på www.garmingarage.com.
- **Tripplogg** – visa eller dölj loggen för dina resor.
- **Kartdatalayout** – ändrar mängden data som visas på kartan.
- **Info** – visa kartorna och versionen för varje karta som finns inläst på nüvi-enheten. Välj en karta för att aktivera eller avaktivera den kartan.

  TIPS: Du kan köpa ytterligare kartprodukter på www.garmin.com/maps.

Inställningar för larmade positioner

Välj **Inställningar** > **Larmade positioner.**

- **Varningar** – meddelar när du närmar dig egna fartkameror (sidan 24).

Återställa inställningarna

Du kan återställa en kategori med inställningar eller alla inställningar till fabriksinställningarna.

1. Välj **Inställningar**.
2. Om det behövs väljer du en inställningskategori.
3. Välj **Återställ**.

Bilaga

Sköta om enheten

MEDDELANDE

Undvik att tappa enheten och använd den inte i miljöer där det finns stor risk för skakningar och vibrationer.

Utsätt inte enheten för vatten.

Om enheten kommer i kontakt med vatten kan den sluta fungera.

Förvara inte enheten där den kan utsättas för extrema temperaturer eftersom den då kan skadas permanent.

Använd aldrig ett hårt eller vasst föremål på pekskärmen eftersom den då kan skadas.

Rengöra ytterhöljet

MEDDELANDE

Använd inte kemiska rengörings- eller lösningsmedel som kan skada plastkomponenterna.

1. Du rengör enhetens ytterhölje (inte pekskärmen) med en fuktig trasa med milt rengöringsmedel.
2. Torka enheten torr.

Rengöra pekskärmen

1. Använd en mjuk, ren, luddfri trasa.
2. Om det behövs använder du vatten, isopropylalkohol eller linsrengöring.

3 Fukta trasan med vätskan.
4 Torka skärmen försiktigt med trasan.

Förhindra stöld

- Du kan förhindra att enheten stjäls genom att lägga den och fästet utom synhåll när den inte används.
- Ta bort resterna efter sugfästet på vindrutan.
- Förvara inte enheten i handskfacket.
- Registrera din produkt på http://my.garmin.com.

Radera användardata

1 Slå på enheten.
2 Håll fingret nedtryckt på enhetsskärmens nedre högra hörn.
3 Håll fingret nedtryckt tills meddelandefönstret visas.
4 Välj **Ja** för att rensa alla användardata.

Alla ursprungliga inställningar återställs. Eventuella objekt du har sparat raderas.

Förlänga batterilivslängden

- Håll enheten borta från extrema temperaturer.
- Minska skärmens ljusstyrka (sidan 4).
- Lämna inte enheten i direkt solljus.
- Sänk volymen (sidan 4).

Byta säkring i 12-voltsströmkabeln för fordon

MEDDELANDE

När du byter ut säkringen bör du vara försiktig så att du inte tappar bort några av de små bitarna och se till att du sätter tillbaka dem på rätt ställen. 12-voltsströmkabeln för fordon fungerar inte om den inte satts ihop rätt.

Om enheten inte laddas upp i fordonet måste du eventuellt byta den säkring som finns i fordonsadapterns ände.

1. Skruva loss ändstycket.

   TIPS: Du kan behöva använda ett mynt för att ta bort ändstycket.
2. Ta bort ändstycket, metallspetsen och säkringen (glas- och metallcylinder).
3. Sätt i en snabb säkring på 1 A.
4. Sätt metallspetsen i ändstycket.
5. Skruva tillbaka ändstycket i fordonets strömkabel.

Ta bort enheten, vaggan och fästet

Ta bort enheten från vaggan

1. Tryck fliken överst på vaggan uppåt.
2. Luta enheten framåt.

Ta bort vaggan från fästet

1. Vrid vaggan till vänster eller höger.
2. Tryck på vaggans sockel om du vill lossa kulan på fästet.

Ta bort sugkoppsfästet från vindrutan

1. För spaken på sugkoppsfästet mot dig.
2. Dra fliken på sugkoppen mot dig.

Om nüMaps Lifetime

För en engångssumma kan du få upp till fyra kartuppdateringar per år under enhetens livstid. Om du vill ha mer information och läsa om villkor om nüMaps Lifetime går du till www.garmin.com och klickar på **Kartor**.

Fartkameror

⚠ VARNING

Garmin ansvarar inte för noggrannheten hos eller följderna av användningen av egna intressanta platser eller databasen för fartkameror.

På vissa platser finns information om fartkameror tillgänglig. Mer information om tillgänglighet finns på http://my.garmin.com. För dessa platser innehåller nüvi-enheten placeringen av hundratals fartkameror. Din nüvi-enhet varnar dig när du närmar dig en fartkamera om du kör för fort. Informationen uppdateras minst varje vecka så att du alltid har tillgång till den senaste informationen.

Du kan när som helst köpa en ny region eller förlänga ett befintligt abonnemang. Varje region som du köper har ett förfallodatum.

Köpa tillbehör

Gå till http://buy.garmin.com.

Kontakta Garmins produktsupport

Du kan kontakta Garmins produktsupport om du har frågor om produkten.

- Gå till www.garmin.com/support.
- I USA ringer du (913) 397.8200.
- I Storbritannien ringer du 0808 2380000.
- I Europa ringer du +44 (0) 870 8501241.

Felsökning

Problem	Lösning
Min enhet hämtar inte satellitsignaler.	• Välj **Inställningar** > **System** > **GPS-simulator** > **Av**. • Ta med enheten ut ur parkeringsgarage och bort från höga byggnader och träd. • Var stillastående i flera minuter.
Sugkoppen sitter inte fast på min vindruta.	• Rengör sugkoppen och vindrutan med tvättsprit. • Torka med en ren, torr trasa. • Montera sugkoppen (sidan 1).
Enheten laddas inte i fordonet.	• Kontrollera säkringen i 12-voltsströmkabeln för fordon (sidan 23). • Kontrollera att tändningen är på i fordonet och att ström finns i strömuttaget. • Din enhet kan bara laddas upp mellan 0 °C och 45 °C (mellan 32 °F och 113 °F). Om enheten är placerad i direkt solljus eller i en varm miljö kan den inte laddas.
Mitt batteri tappar laddningen ganska fort.	Om du vill maximera tiden mellan laddningarna bör du minska bakgrundsbelysningen (sidan 19).
Det verkar inte som om batterimätaren visar rätt.	Ladda ur enheten helt och ladda upp den helt igen (utan att avbryta uppladdningsprocessen).
Hur kan jag kontrollera om enheten är i USB-masslagringsläget?	När enheten är i USB-masslagringsläge visas en bild på enhetsskärmen av en enhet som är ansluten till en dator. Dessutom bör två nya flyttbara diskenheter visas i **Den här datorn**.

Enheten är ansluten till datorn men den ställs inte i masslagringsläge.	**1** Koppla bort USB-kabeln från datorn. **2** Stäng av enheten. **3** Anslut USB-kabeln till en USB-port på datorn och till enheten. Enheten startas automatiskt och USB-masslagringsläget aktiveras. **4** Kontrollera att enheten är ansluten till en USB-port och inte en USB-hubb.
Det finns inga nya borttagbara enheter i listan med diskenheter.	Om du har anslutit flera nätverksenheter till datorn kan det eventuellt uppstå problem i Windows när enhetsbokstäver ska tilldelas din diskenhet. Mer information om hur du ansluter diskenheter finns i hjälpen till operativsystemet.

www.garmin.com/support

913-397-8200 1-800-800-1020	0808 2380000 +44 (0) 870.8501241	1-866-429-9296	43 (0) 3133 3181 0
00 32 2 672 52 54	00 45 4810 5050	00 358 9 6937 9758	00 331 55 69 33 99
0180 5 / 42 76 46 - 880	00 39 02 3669 9699	0800-0233937	815 69 555
00800 4412 454 +44 2380 662 915	00 35 1214 447 460	00 34 902 007 097	00 46 7744 52020

Garmin International, Inc.
1200 East 151st Street,
Olathe, Kansas 66062, USA

Garmin (Europe) Ltd.
Liberty House, Hounsdown Business Park,
Southampton, Hampshire, SO40 9LR
Storbritannien

Garmin Corporation
No. 68, Zangshu 2nd Road, Xizhi Dist.,
New Taipei City, 221, Taiwan (R.O.C.)

Garmin®, Garmin-logotypen, MapSource® och nüvi® är varumärken som tillhör Garmin Ltd. eller dess dotterbolag, och är registrerade i USA och i andra länder. nüMaps Guarantee™ och nüMaps Lifetime™ är varumärken som tillhör Garmin Ltd. eller dess dotterbolag. De här varumärkena får inte användas utan Garmins uttryckliga tillstånd.

Windows® är ett registrerat varumärke som tillhör Microsoft Corporation i USA och/eller andra länder. Mac® är ett registrerat varumärke som tillhör Apple Computer, Inc.

МП02

© 2011 Garmin Ltd. eller dess dotterbolag