



LM / LT / LMT



### Mapas grátis durante toda a vida útil do seu GPS

Escolha qualquer modelo da gama Garmin® nüvi LM e obtenha todas as atualizações de mapas GRÁTIS durante toda a vida útil do seu GPS Garmin®. Desta maneira assegura-se que o seu equipamento dispõe sempre da última atualização de mapas, pontos de interesse e informações de navegação, disponíveis no mercado.

Com os modelos LT e LMT terá também todas as informações de tráfego atualizadas, de forma gratuita

### Vantagens de comprar um modelo LM

A Navteq® lança no mercado um máximo de quatro atualizações por ano, uma no final de cada trimestre, para que os seus utilizadores possam navegar com os últimos mapas. Tem disponível a versão ibérica por €40 ou a da Europa por €59. A forma mais económica de ter o seu GPS atualizado é comprar um modelo que inclua Lifetime Maps - LM: atualizações de mapas grátis durante toda a vida útil do equipamento, poupando assim custos de atualizações de mapas a cada trimestre.

### Porquê?

- Reduz o stress; e a visualização de cruzamentos permite-lhe guiá-lo pelos caminhos mais complicados.
- Conduza com confiança, pois as atualizações frequentes dos mapas garantem que o seu sistema de navegação por satélite mantém um rendimento ótimo.

As estradas mudam constantemente, com 2.4 milhões de alterações todos os dias, por isso é necessário que atualize o seu mapa com regularidade para garantir que dispõe sempre da última versão nas suas viagens.

### Em toda a gama nüvi®, além de um suporte anti-vibrações de grande resistência e uma ranhura microSD incorporada, incluímos:



### Zonas a evitar

Além de poder evitar estradas não pavimentadas, portagens, auto-estradas, etc., com esta função pode delimitar zonas e/ou estradas pelas quais não quer passar. Pode guardar e editar as vezes que seja necessário. Pode ativá-las ou desativá-las dependendo se o seu percurso passa por ali ou não.

30 dias grátis!

### Radares

Graças ao serviço de radares Cyclops™, todos os equipamentos GPS nüvi® da Garmin incluem radares fixos, possíveis localizações de radares móveis e câmaras em semáforos.

NAVTEQ MAPS

### Cartografia NAVTEQ®

Empresa líder mundial em mapas digitais e outros conteúdos (pontos de interesse, etc.) para sistemas de navegação, que apresenta atualizações regularmente.



### Indicação da faixa de rodagem

Com esta aplicação, o seu GPS nüvi® saberá em que faixa de rodagem se deve manter baseando-se no próximo movimento que vai realizar, e na próxima saída que vai escolher.

### Garagem Garmin

Personalize o seu nüvi® descarregando o seu ícone favorito.

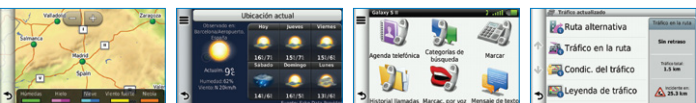


### SMARTPHONELINK

O Smartphone Link é um serviço Garmin disponível para os equipamentos da gama alta (nüvi® 2495, 2595, 3000 e 3500), que permite incorporar no seu GPS infinitas possibilidades, através da ligação com Bluetooth®, entre o seu Garmin e o seu Smartphone Android. Poderá descarregar aplicações gratuitas como:

- **Parqueamento e destino:** regista automaticamente onde estacionou e o seu destino atual
- **Tempo:** quer saber qual o estado do tempo que estará no seu destino? E as previsões para os próximos dias? O Smartphone Link permite vê-lo no seu GPS diretamente
- **Tracker:** Quer dizer aos seus amigos onde está? Com um simples clique poderá fazê-lo, e poderão segui-lo o tempo que quiser nas redes sociais ou no e-mail da sua preferência
- **Mapa:** Pode procurar um ponto de interesse e/ou uma morada a partir do mapa no seu smartphone (Google maps, etc.) e enviar a localização ao seu GPS Garmin®

E, por muito pouco dinheiro, poderá ter a seguinte informação adicional e em tempo real: **LIVE TRAFFIC, RADARES e INFORMAÇÕES METEOROLÓGICAS AVANÇADAS.**



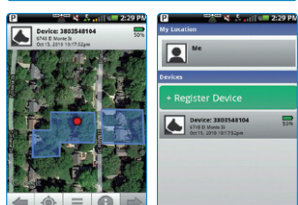
Descarregue de forma totalmente gratuita no Google Play store e tenha mais informações para a sua viagem de forma fácil!



### GTU 10 Tracker

#### Localize o que mais gosta

- Localizador que combina um GPS de alta sensibilidade com um serviço de rastreio baseado na web, ideal para vigiar crianças, animais de estimação de tamanho médio, veículos e objetos de valor
- Pequeno, leve e à prova de água (segundo normativa IPX7)
- 1 ano de rastreio standard incluído
- Configura até 10 áreas geográficas e recebe uma mensagem de texto ou e-mail ao sair dessas áreas
- Possibilidade de visualizar a posição do dispositivo em myGarmin ou através da aplicação para Smartphone (iPhone ou Android). Opção de controlar múltiplos dispositivos
- Configuração personalizável do dispositivo, incluindo as notificações do estado da bateria (baixa ou desligada)
- Subscrição do rastreio *standard*: até 10 pontos de histórico de rastreio em 24 horas
- Subscrição do rastreio *Deluxe*: até 20 000 pontos de histórico de rastreio em 7 dias
- Sem contratos nem taxas de ativação



### EVITE O TRÂNSITO! Alguns dos nossos GPS incluem:

TrafficTrends™, capaz de recordar os seus percursos habituais e recomendar-lhe rotas em função do historial de navegação e do trânsito habitual, tendo em conta os diferentes momentos do dia e o dia da semana em que se encontra.



E com a finalidade de facilitar as suas deslocações, também existe MyTrends™, que prevê que percurso vai fazer com base nas suas rotinas diárias e tendo como referência os locais que tem guardados nos seus favoritos, sempre que se realizem desde o mesmo ponto de partida e a horas similares, para calcular o tempo que levará a chegar e a melhor alternativa para se dirigir a esse local segundo as informações de trânsito.



### Líder mundial em navegação por satélite\*



Visite [www.garmin.pt](http://www.garmin.pt) para mais informações sobre a nossa ampla gama de produtos para automóvel, fitness, outdoor e náutica.

GARMIN®

Garmin Iberia, S.A.

Tel. (+351) 214 447 460  
Fax (+351) 214 447 469  
E-mail: [garminpt@garmin.com](mailto:garminpt@garmin.com)

[www.garmin.pt](http://www.garmin.pt)

Este catálogo é válido de Março a Junho de 2013

\*Fonte: 2011 NPD, GfK e dados Garmin.



### MAPAS ATUALIZADOS 4 VEZES POR ANO



nüMaps Guarantee™ oferece-lhe a última atualização totalmente grátis durante os 90 dias seguintes a partir da ativação ou a primeira utilização do seu GPS.



Se em qualquer momento desejar ter a última atualização disponível no seu GPS Garmin®, com o nüMaps Onetime™ vai consegui-lo. Esta opção substitui os seus mapas pela última atualização disponível de ruas, auto-estradas e pontos de interesse.

Com o nüMaps Lifetime™ Garmin assegura-se que terá sempre as últimas atualizações de mapas da Europa. Poderá obter todas as atualizações de cartografia trimestralmente, durante toda a vida útil do seu GPS. A Garmin avisá-lo-á através do envio de um e-mail, quando estará disponível cada uma delas.



### CityXplorer™

Os mapas CityXplorer™ oferecem uma visão detalhada das ruas e pontos de interesse de várias áreas metropolitanas das cidades mais importantes do mundo. Saber por onde caminhar, onde apanhar o autocarro, o metro, o elétrico ou outro meio de transporte e o tempo que demora a chegar ao seu destino, permitirá ao utilizador deslocar-se pela cidade como se fosse um habitante da mesma.



GARMIN®  
GPS AUTOMÓVEL



## Essencial

Entrada de gama: a melhor relação qualidade-preço

- Navegação inteligente com ecrã de 3.5" (nüvi® 30)
- Navegação inteligente com ecrã de 4.3" (nüvi® 40)
- Navegação inteligente com ecrã de 5" (nüvi® 50)
- Ranhura para cartas microSD
- Radares fixos, zonas de radares móveis e câmara em semáforos
- Indicação da faixa de rodagem
- Indicação do limite de velocidade
- Visualização de cruzamentos (Juntion View)
- Text-to-speech: indicação das ruas pelo nome

- nüvi® 30IB com cartografia Ibérica + 3.5"
- nüvi® 30EU com cartografia da Europa Ocidental + 3.5"
- nüvi® 40IB com cartografia Ibérica + 4.3"
- nüvi® 40EU com cartografia da Europa Ocidental + 4.3"
- nüvi® 50IB com cartografia Ibérica + 5"
- nüvi® 50EU com cartografia da Europa Ocidental + 5"



## Premium

Gama alta: design ultra fino

- Ecrã tátil de 4.3" de cristal liso
- Ranhura para cartas microSD
- Bluetooth® para chamadas em modo mãos livres
- Radares fixos, zonas de radares móveis e câmara em semáforos
- Indicação da faixa de rodagem
- Visualização de cruzamentos PhotoReal™ Junction View
- Indicação do limite de velocidade e controlo do limite de velocidade
- Text-To-Speech: indicação das ruas pelo nome
- ecoRoute™ para poupar combustível e poluir menos o meio ambiente
- Função "Onde Estou?" e "Onde Estive?"
- Planificação de rotas
- TrafficTrends™
- Possibilidade de reportar erros de Pontos de Interesse (POIs)
- Informações vitalícias de tráfego (ambos) e mapas (3490LMT)
- Orientação vertical e horizontal do ecrã
- Reconhecimento de voz (ainda não disponível em português)
- Acelerómetro para uma visualização vertical e horizontal, gira o mapa a 360°
- Zoom-in e zoom-out, mude com os dedos a imagem de 2D e 3D

- nüvi® 3490LT com cartografia de toda a Europa + Lifetime Traffic + Bluetooth®
- nüvi® 3490LMT com cartografia de toda a Europa + Lifetime Maps e Traffic + Bluetooth®



## Avançado

Gama média: desfrute de funcionalidades como indicação da faixa de rodagem e Bluetooth®

- Ecrã tátil de 4.3"
- Ranhura para cartas microSD
- Bluetooth® chamadas em modo mãos livres (2415/2495LMT)
- Radares fixos, zonas de radares móveis e câmara em semáforos
- Indicação da faixa de rodagem
- Visualização de cruzamentos PhotoReal™ Junction View
- Indicação do limite de velocidade
- Text-to-speech: indicação das ruas pelo nome
- ecoRoute™ para poupar combustível e poluir menos o meio ambiente
- Compatível com TMC (serviço de tráfego gratuito) para evitar filas (2415/2445/2495)
- Função "Onde Estou?" e "Onde Estive?"
- Planificação de rotas
- TrafficTrends™
- Possibilidade de reportar erros de Pontos de Interesse (POIs)
- Orientação vertical e horizontal do ecrã

- nüvi® 2405 com cartografia Ibérica
- nüvi® 2415 com cartografia Ibérica + Bluetooth®
- nüvi® 2445 com cartografia da Europa Ocidental
- nüvi® 2495LT com cartografia da Europa + Lifetime Traffic + Bluetooth®
- nüvi® 2475LMT com cartografia de toda a Europa + Lifetime Maps + Lifetime Traffic + Bluetooth®



## Premium

Gama alta: design ultra fino

- Ecrã tátil de alta-resolução, de 5"
- Ranhura para cartas microSD
- Bluetooth® para chamadas em modo mãos livres (inclui mensagens em segurança) - Só no modelo 3590LMT
- Radares fixos, zonas de radares móveis e câmara em semáforos
- Indicação da faixa de rodagem
- Visualização de cruzamentos PhotoReal™ Junction View
- Indicação do limite de velocidade
- Text-To-Speech: indicação das ruas pelo nome
- ecoRoute™ para poupar combustível e poluir menos o meio ambiente
- Função "Onde Estou?" e "Onde Estive?"
- Planificação de rotas
- myTrends e TrafficTrends™
- Informações vitalícias de tráfego para evitar filas
- Orientação vertical e horizontal do ecrã
- Reconhecimento de voz (3590LMT não disponível em português)
- Visualização de Terreno e edifícios em 3D
- Possibilidade de usufruir de "Garmin Live Services" (os serviços disponíveis dependem do país onde se encontra)
- Leitor de livros áudio
- Atualizações vitalícias de mapas (só no 3590LMT)
- Smartphone Link (só no 3590LMT)

- nüvi® 3540LT com cartografia da Europa Ocidental + Lifetime Maps
- nüvi® 3590LMT com cartografia da Europa + Lifetime Maps + Lifetime Traffic + Bluetooth®

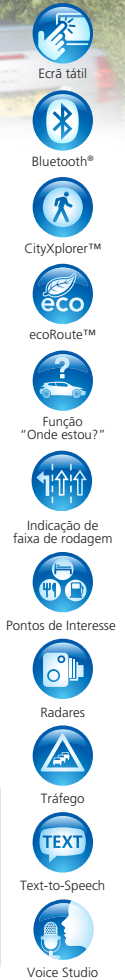


## Avançado

Gama média: com um grande ecrã de 5" e indicação da faixa de rodagem

- Ecrã tátil de 5"
- Ranhura para cartas microSD
- Bluetooth® chamadas em modo mãos livres (2515/2595LMT)
- Radares fixos, zonas de radares móveis e câmara em semáforos
- Indicação da faixa de rodagem
- Visualização de cruzamentos PhotoReal™ Junction View
- Indicação do limite de velocidade
- Text-To-Speech: indicação das ruas pelo nome
- ecoRoute™ para poupar combustível e contaminar menos o meio ambiente
- Compatível com TMC (serviço de tráfego gratuito) para evitar filas (2515 / 2545 / 2545LM)
- Função "Onde Estou?" e "Onde Estive?"
- Planificação de rotas
- TrafficTrends™
- Possibilidade de reportar erros de Pontos de Interesse (POIs)
- Orientação vertical e horizontal do ecrã

- nüvi® 2515 com cartografia Ibérica + Bluetooth®
- nüvi® 2545 com cartografia da Europa Ocidental
- nüvi® 2545LM com cartografia da Europa Ocidental + Lifetime Maps
- nüvi® 2595LT com cartografia de toda a Europa + Lifetime Maps + Lifetime Traffic + Bluetooth®
- nüvi® 2595LMT com cartografia de toda a Europa + Lifetime Maps + Lifetime Traffic + Bluetooth®



## Premium

O GPS para camionistas

- Ecrã tátil de 5" (Dezl 560LT) e 7" (Dezl 760LMT)
- Restrições para camiões
- Indicação da faixa de rodagem com visualização de cruzamentos e PhotoReal™ Junction View
- Configuração do tipo de camião, altura, largura, comprimento, peso, materiais perigosos, etc.
- My trends™ e Traffic Trends™
- Bluetooth® para chamadas em mãos livres
- Serviços de tráfego Premium
- Controlo de limites de velocidade para camiões nas principais vias
- Entrada de vídeo e Câmara traseira opcional
- Compatível com FMI
- Radares fixos e zonas de radares móveis
- Ranhura microSD para ampliar mapas ou aumentar a memória
- Text-To-Speech, informações dos nomes de ruas por voz
- Suporte anti vibrações
- Função "Onde Estou?"
- Navegação por foto mediante Garmin Connect™ Photos, através do Google™ Panoramio
- Registo e visualização de rotas no Google™ Earth™
- Atualizações vitalícias de mapas (760LMT) e tráfego (ambos)
- Avisos para camiões: receba avisos importantes como curvas apertadas, estradas estreitas, queda de árvores, etc. (760LMT)

- Dezl™ 560LT com cartografia de toda a Europa + Lifetime Traffic
- Dezl™ 760LMT com cartografia de toda a Europa + Bluetooth® + Lifetime traffic + Lifetime Maps



## Avançado

Gama alta: design ultra fino

- Ecrã tátil de 5"
- Tv Digital e multimédia
- Ranhura para cartas microSD
- Bluetooth® para chamadas em modo mãos livres
- Informações vitalícias de tráfego, para evitar filas
- Visualização de cruzamentos PhotoReal™ Junction View
- Indicação da faixa de rodagem
- Indicação do limite de velocidade
- Radares fixos, zonas de radares móveis e câmara em semáforos
- Planificação de rotas
- Função "Onde Estou?" e "Onde Estive?"
- Leitor MP3 e leitor de livros áudio
- Visualizador de imagens
- Capacidade de gravação de programa de TV para cartão microSD
- Reprodução de vídeo e áudio nos formatos: MP3, WAV, ASF (WMA, WMV), OGG, FLAC, AAC, MP4 (M4V, M4A), 3GP (3GPP, 3G2, 3GPP2), AVI, MPG, (MP2, MPEG, M2V, VOB, TS, TP, TRP, M2TS, DAT), MKV, MOV, XviD
- Ligações AV-out e AV-in
- Possibilidade de ligar câmara de marcha-atrás

- nüvi® 2585TV com cartografia de toda a Europa + Lifetime Traffic + Bluetooth®



## Premium

O GPS para motos, desenhado por motards

- Ecrã tátil, sensível ao toque de luvas de 3.5" e 4.3"
- À prova de água segundo normativa IPX7
- Radares fixos e zonas de radares móveis
- Ranhura microSD para ampliar mapas ou estender a memória
- Indicação da faixa de rodagem
- Visualização de cruzamentos no zumo 660
- Leitor de MP3 e livros audíveis no zumo 660
- Text-To-Speech, informações dos nomes de ruas por voz
- Bateria de lítio de longa duração, até 8 horas segundo a configuração
- Suporte anti vibrações
- Suporte e carregador para navegação em automóvel (zumo 350LM)
- Registo e visualização de rotas no Google™ Earth™
- Bluetooth® (AD2P - 2 canais) - Zumo 660, para modo mãos livres
- Bluetooth® - Zumo 350LM, apenas para ouvir indicações (não para chamadas)

- zūmo® 340LM com cartografia da Europa Ocidental + Lifetime Maps
- zūmo® 350LM com cartografia de toda a Europa + Bluetooth® + Lifetime Maps
- zūmo® 660 com cartografia de toda a Europa + Bluetooth® + Leitor de mp3 + Edifícios em 3D
- zūmo® 660LM com cartografia de toda a Europa + Lifetime Maps + Bluetooth® + Leitor MP3 + Edifícios em 3D

